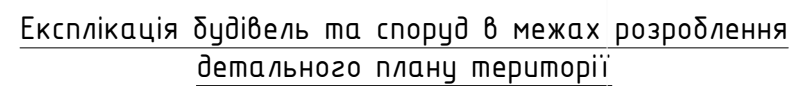





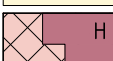


ВНЕСЕННЯ ЗМІН ДО ДЕТАЛЬНОГО ПЛАНУ ТЕРИТОРІЇ РОЗМІЩЕННЯ САДИБНОЇ ЖИТЛОВОЇ ЗАБУДОВИ З ОБ'ЄКТАМИ СОЦІАЛЬНОЇ ІНФРАСТРУКТУРИ, ОРІЄНТОВНОЮ ПЛОЩЕЮ 32,6 ГА, ЩО РОЗТАШОВАНА В МЕЖАХ ВУЛИЦЬ КИЄВО-МИРОЦЬКА, КОНОВАЛЬЦЯ, ОЛЬЖИЧА ТА ІСНУЮЧОЇ ЖИТЛОВОЇ ЗАБУДОВИ В МІСТІ БУЧА, КИЇВСЬКОЇ ОБЛАСТІ

ПЛАН ІСНУЮЧОГО ВИКОРИСТАННЯ ТЕРИТОРІЇ
М 1:1000



№ п/п	Назва	поверхо вість	Примітка
1	Садидні житлові будинки	1-2	
2	Літнє кафе	1	

 - Межа внесення змін до детального плану території 32,6га

-  - Червоні лінії
-  - Території житлової садибної забудови
-  - Території громадської забудови
-  - Вулиці та дороги з твердим дорожнім покриттям
-  - Вулиці та дороги ґрунтові

ФОП "Новохатня Ю.В."
м.Київ

Об'єкт: Внесення змін до Детального плану території розміщення садибної житлової забудови з об'єктами соціальної інфраструктури, орієнтовною площею 32,6 га, що розташована в межах вулиць Києво-Мироцька, Коновальця, Ольжича та існуючої житлової забудови в місті Буча, Київської області

Креслення: План існуючого використання території М 1:1000

Розробив	Новохатня		Від:
ГАП	Третяк		Дата: 2019р
Гол. спеціаліст			
Гол. спеціаліст			Примірник №
Інженер			